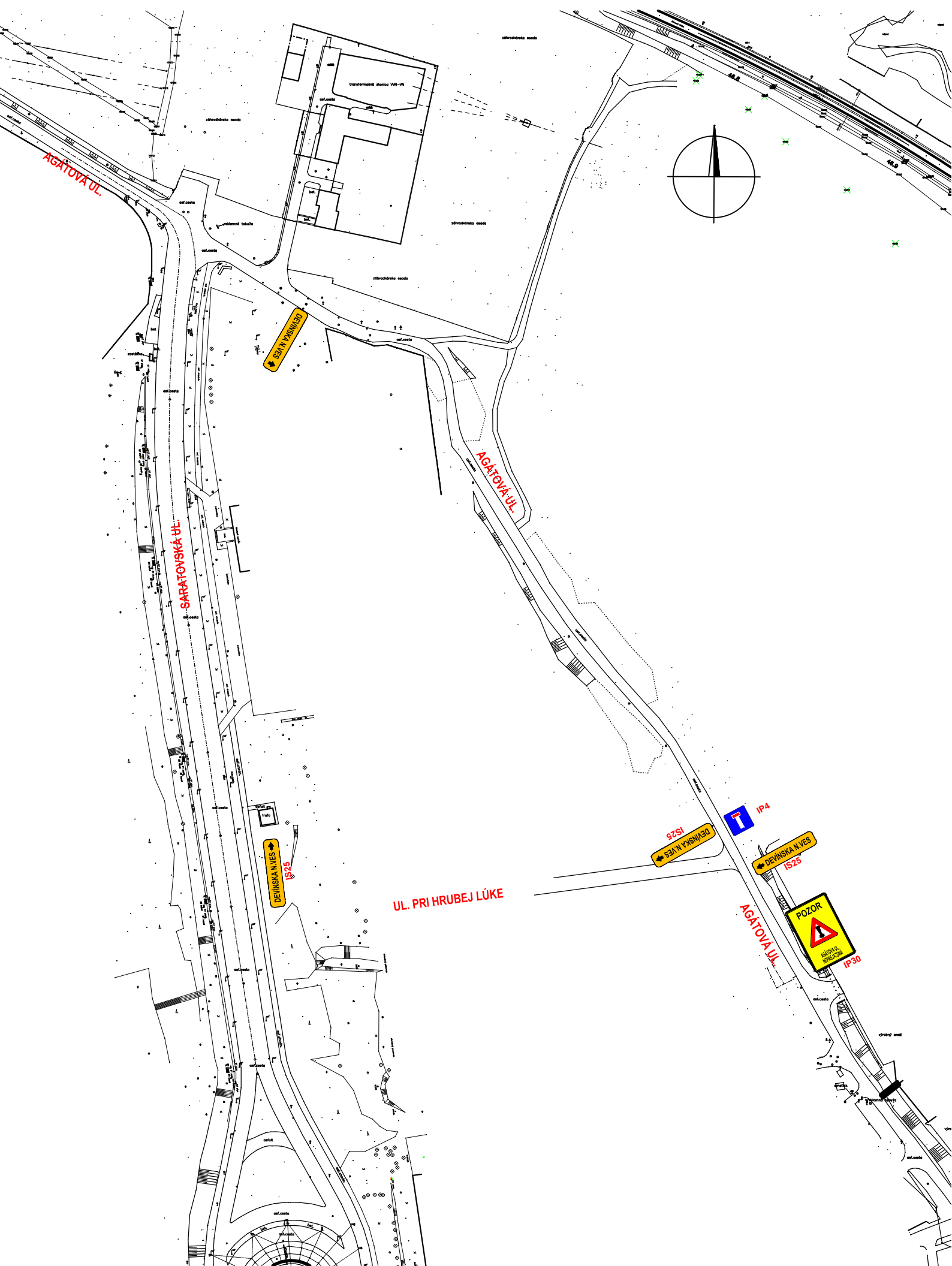


OBCHÁDZKOVÉ TRASY POČAS I. A II. ETAPY VÝSTAVBY



ZMENY DOKUMENTÁCIE

Zmena				
	Index:	Dátum:	Meno - Podpis:	Text zmeny:

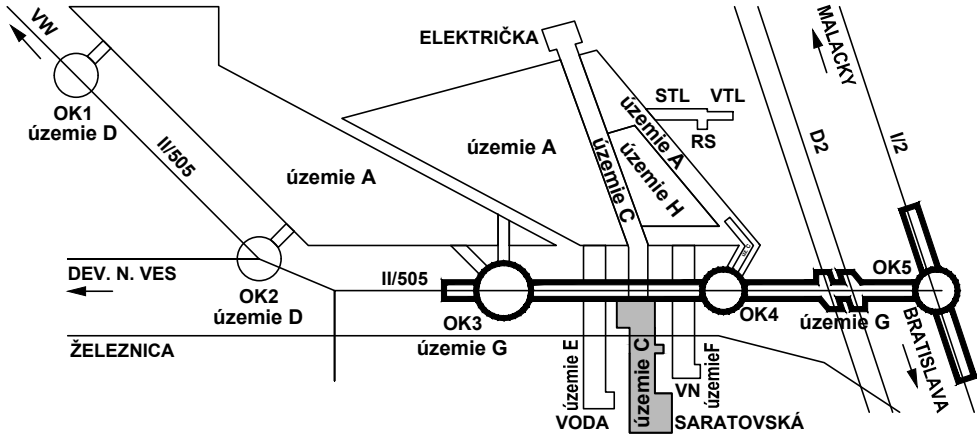



RIEŠENÁ ZÓNA

Nové dopravné prepojenie II/505 s MČ Dúbravka

PRACOVNÉ  
OZNAČENIE  
ÚZEMIA

C



Manažér projektu:	Ing. Ján Kušnir		 Trnavská cesta 27, 831 04 BRATISLAVA Generálny riaditeľ: Ing. Slavomír Podmanický																
Hlavný inžinier projektu:	Ing. Marek Šmelík																		
Zodpovedný projektant objektu:	Ing. Marek Šmelík																		
Navrhol - vypracoval:	Ing. Marek Šmelík																		
Kontroloval:	Ing. Vladimíra Rožoková																		
Miesto stavby:	Bratislava	Okres:	Bratislava IV	<table><tr><td>Zákazkové číslo:</td><td>1514</td></tr><tr><td>Dátum:</td><td>11/2015</td></tr><tr><td>Stupeň - účel:</td><td>DSP</td></tr><tr><td>Počet A4:</td><td>18X4 (9/2)</td></tr><tr><td>Mierka:</td><td>1:250</td></tr><tr><td>Časť:</td><td rowspan="2">Súprava:</td></tr><tr><td>Príloha:</td></tr><tr><td colspan="2">8.7</td></tr></table>	Zákazkové číslo:	1514	Dátum:	11/2015	Stupeň - účel:	DSP	Počet A4:	18X4 (9/2)	Mierka:	1:250	Časť:	Súprava:	Príloha:	8.7	
Zákazkové číslo:	1514																		
Dátum:	11/2015																		
Stupeň - účel:	DSP																		
Počet A4:	18X4 (9/2)																		
Mierka:	1:250																		
Časť:	Súprava:																		
Príloha:																			
8.7																			
Investor - stavebník:																			
<div>Stavba:</div> <div>NOVÉ DOPRAVNÉ PREPOJENIE II/505 S MČ DÚBRAVKA</div> <div>Objekt (súbor):<div>C101</div><div>Predĺženie Saratovskej ulice</div></div>																			
Názov prílohy:		Dočasné dopravné značenie, II. etapa																	
Digitálny názov prílohy:		1514_DSP_C101_08_DDZ.dwg																	